三川 地域版

備えよう! 洪水から身を守るために。

阿賀町洪水ハザードマップ

保存版

この災害ハザードマップは、大雨により町内を流れる河川がはん濫した場合に、みなさんの「安全確保のための避難」や「危険回避」など自主的な行動を支援することを目的に作成されたものです。まず、みなさんの地域の「危険度」を認識し、災害発生時には迅速な避難行動や災害応急対応を行えるよう、日ごろから備えましょう。

※平成27年5月水防法の改正に伴い、対象となる河川(阿賀野川、常浪川、新谷川、姥堂川)の**最大規模の降雨(1,000年に一度程度の確率)**を想定した新たな洪水浸水想定区域を示しています。
※以前にみなさんに配布した「阿賀町洪水・土砂災害避難地図(平成20年3月作成)」に比べて、浸水範囲が広く・浸水深が深くなっている可能性が高いので、再度確認してください。
※その他の小河川や水路などによる内水はん濫などは考慮されていませんので、想定と異なる浸水深となる場合や、想定が示されていない区域においても浸水する場合があります。

＼避難情報などの伝達経路／

阿賀町災害対策本部

避難準備・高齢者等避難開始　避難勧告　避難指示(緊急)

＼町民のみなさんがとるべき行動／

避難準備・高齢者等避難開始が出たら

災害による被害発生の可能性が高まった場合
- 避難に時間を要する人(高齢者、障害のある方、乳幼児など)とその支援者は避難を開始してください
- その他の人は、避難の準備を整えましょう

避難勧告が出たら

災害による被害が予想され、人的被害が発生する可能性が高まった場合
- 指定された避難所へ速やかに避難してください

避難指示(緊急)が出たら

災害による著しい危険が切迫した状況であり、人的被害の危険性が非常に高まった場合
- まだ避難していない場合は、直ちに避難してください
- 外出することでかえって命に危険が及ぶような状況では、自宅内のより安全な場所に避難してください

阿賀町役場 総務課　TEL:0254-92-3113　〒959-4495 新潟県東蒲原郡阿賀町津川580番地　http://www.town.aga/niigata.jp/

令和2年7月作成

三川地域避難所一覧

広域避難所　福祉避難所

行政区	施設名	テレビ電話番号	所在地	洪水利用可否	浸水深ランク
綱木区	綱木生活改善センター	99-9901	綱木1377-2	○	
	法光寺		綱木1497	○	
古岐区	古岐活性化センター	99-9903	古岐69	○	
新谷区	新谷寺	99-3506	新谷3877	○	
	熊野神社		新谷1576	○	
	新谷生活改善センター	99-3969	新谷1438-1		0.5~3.0m
行地区	行地集会所	99-2142	行地434-1	○	
細越区	旧三川小学校体育館(ふるさと学習館)	99-2253	細越513		3.0~5.0m
	長福寺	99-3657	細越1042	○	
	細越集落開発センター	99-3651	細越481-5		0.5~3.0m
五十沢区	五十沢会館	99-3719	五十沢2084-1		0.5~3.0m
	若宮八幡神社		五十沢2251	○	
川口区	三川温泉スキー場(ふるさと山荘)	99-3783	川口2166	○	
	川口集落開発センター	99-3368	川口2037		5.0~10.0m
白崎区	三川小中学校体育館	99-2079	白崎2500-1		0.5~3.0m
	白崎集会所	99-3508	白崎406-1		3.0~5.0m
吉津区	真福寺		吉津135-1		3.0~5.0m
	吉津集会所	99-3951	吉津3818-2		5.0~10.0m
岩谷区	岩谷集落開発センター	99-5344	岩谷2192	○	
岡沢区	龍澤寺		岡沢1336	○	
	岡沢集落開発センター	99-9910	岡沢607-1		5.0~10.0m
上島区	上島集会所	99-9904	上島1894-3	○	
中ノ沢区	旧三川小学校中ノ沢分校	99-2597	中ノ沢816	○	
五十島区	五十島集会所	99-2820	五十島690-1		5.0~10.0m
	五十島寿会館	99-3958	五十島257-2		5.0~10.0m
あが野ニュータウン区	(あが野南)わかば保育園	99-2230	あが野南4324-8	○	
	(あが野北)あが野ニュータウン集会所	99-3675	あが野北3530-83	○	
谷沢区	龍耕寺	99-2316	谷沢319		0.5~3.0m
	谷沢会館	99-2940	谷沢380-4		5.0~10.0m
	教育文化センター	99-2826	谷沢397		5.0~10.0m
	西法寺	99-9146	谷沢192		0.5~3.0m
黒岩区	黒岩ふれあいセンター	99-9905	黒岩3625	○	
	三川B&G海洋センター体育館	99-3671	黒岩3469-2	○	
小花地区	小花地集落開発センター	99-2818	小花地53		0.5~3.0m
取上区	取上観音堂		取上149-1		0.5~3.0m
石戸区	延命寺	99-3363	石戸643		0.5~3.0m
	石戸集会所	99-2311	石戸214		5.0~10.0m
熊渡区	旧下条小学校体育館		熊渡1422		0.5~3.0m
	熊渡集落開発センター	99-3954	熊渡1282-1		0.5~3.0m
長谷区	長谷集落開発センター	99-3033	長谷2945	○	
釣浜区	釣浜集会所	99-9907	釣浜4913-3		3.0~5.0m
石間区	正寿寺	99-3233	石間4159		3.0~5.0m
	石間集会所	99-2899	石間3908		5.0~10.0m

浸水想定区域内となる避難所でも、状況により利用の可能性(集合場所扱い)があります。その後の降雨予想を考慮して、阿賀町からの案内により安全な広域避難所に移動していただく場合があります。

わが家の防災メモ

あらかじめ記入して、家族みんなが分かるところに保管しましょう。

火災・救急 **119番**　警察 **110番**　災害用伝言ダイヤル **171番**

いざというときのために、家族・地域の集合場所・避難所を話し合って記入しておきましょう。

家族の集合場所	地域の集合場所	避難所

緊急時連絡先(家族や親戚・知人、職場、学校、かかりつけの医院など)

氏名／施設名	住所	電話番号

防災関係機関連絡先 (0254)

連絡先	電話番号	連絡先	電話番号
阿賀町役場(代表)	92-3111	上下水道(阿賀町建設課)	92-5765
阿賀町役場 三川支所	99-2311	電気(東北電力コールセンター)	0120-175-366 停電・緊急時の問合せ
阿賀町消防本部	92-0119	電話(NTT東日本)	0120-444-113 故障等に関する相談
阿賀町消防本部 三川分遣所	99-2123	ガス(ご契約会社の連絡先を記入→)	
津川警察署	92-0110	県立津川病院	92-3311

洪水の起こり方

台風による大雨や集中豪雨などが原因で、河川から増水・氾濫した水によって陸地が水没したり水浸しになる自然災害です。初夏の梅雨期、夏や秋の台風期などに生じやすく、大きな被害をもたらします。

洪水発生の仕組み

洪水は、大雨による河川の増水により、堤防が決壊するか、川の水が堤防を超えるなどして起こります。

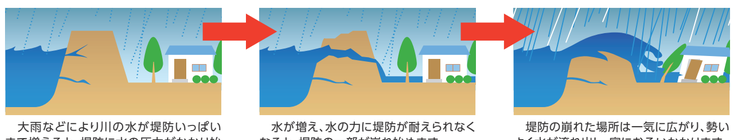

大雨などにより川の水が堤防いっぱいまで増えると、堤防に水の圧力がかかり始めます。

水が増え、水の力に堤防が耐えられなくなると、堤防の一部が崩れ始めます。

堤防の崩れた場所は一気に広がり、勢いよく水が流れ出し、家におそいかかります。

洪水浸水想定区域の考え方

全ての破堤点(堤防が決壊すると想定した箇所)について、どう氾濫し、浸水するか、それぞれの箇所で氾濫解析シミュレーションを行い予想しています。

マップに示した想定は、全ての予想結果を重ねあわせた最大の区域と深さを表示しています。実際は、それらのうち限られた箇所が氾濫し、浸水区域が広がります。

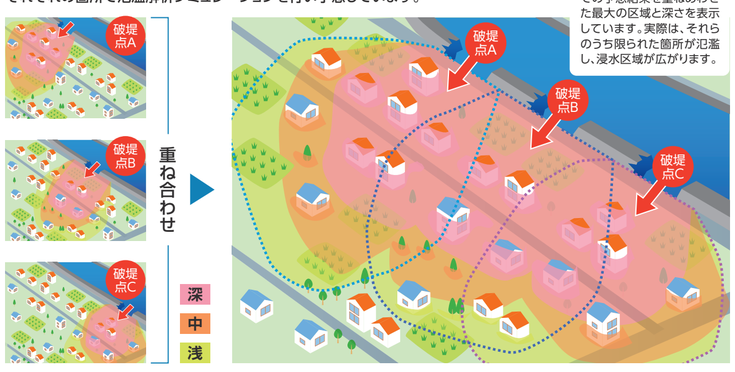

避難の心得

自主的な避難

雨の降り方がいつもと違うと感じたら、ラジオ・テレビなどからの最新の気象情報等に注意しましょう。また、危険を感じたら、自主的に避難準備を始めましょう。

避難の呼びかけに注意を

地区のみなさんに避難が必要と判断したときは、テレビ電話や広報車等で避難の呼びかけを行います。

靴は運動靴、動きやすい格好で

夜間や浸水した道路は、足元が見えないため非常に危険です。手をつないで、先頭の方は長い棒などで確認しながら進みましょう。

危険な場所は避けて避難しましょう

がけ地や堤防などを通るのは危険です。近道であっても避けましょう。小さな橋を渡ることはなるべく避けて避難しましょう。

車での避難は注意

車での避難は道路が浸水する前に早めに開始しましょう。道路が浸水すると車のエンジンがとまりますので、できる限り歩いて避難しましょう。

万が一、逃げ遅れたら

避難できないと感じたら無理をせず、自宅の2階や近所の高台へ避難して救助を待ちましょう。建物の場合は、階段を使って上の階へ行きましょう。

水位観測所の基準水位及び情報入手

避難情報の発令の判断目安として、阿賀町に関わる河川に基準水位が定められています。(基準水位を定めている水位観測所は下図のとおり)
また、水位に応じて町より避難情報が発令されます。

水位危険度レベル	基準水位(観測所名) 阿賀野川(津川)	新谷川(白川)	常浪川(常浪)	常浪川(広瀬)	桑倉川(合川)	解説	＼発令内容／
レベル5 氾濫の発生	56.30m	45.40m	61.05m	109.95m	80.94m	堤防高	災害発生情報
レベル4 氾濫危険水位	52.69m	－	59.90m	109.20m	－	河川が氾濫するおそれのある水位	避難勧告　避難指示(緊急)
レベル3 避難判断水位	51.85m	－	58.80m	108.30m	－	避難情報発令の目安となる水位	避難準備・高齢者等避難開始
レベル2 氾濫注意水位	50.70m	41.13m	58.40m	107.65m	－	河川の氾濫の発生を注意する水位	
レベル1 水防団待機水位	50.00m	39.63m	57.90m	106.95m	－	水防団が待機する目安となる水位	

ふだんの水位

堤防の漏水・浸食・亀裂等の状況によっても「避難情報」が発令されます

新潟県河川防災情報システム

河川水位・雨量・カメラ等の情報・映像を提供

新潟　河川　検索

http://doboku-bousai.pref.niigata.jp/kasen/

(スマホサイト)　(携帯サイト)

阿賀野川ライブカメラ(国土交通省 阿賀野川河川事務所)

現在の阿賀野川のライブ映像を提供

阿賀野川　ライブカメラ　検索

http://www.hrr.mlit.go.jp/agano/genzai/live.html

(携帯サイト)

※阿賀町より下流8地点(新潟市松浜～五泉市馬下)の阿賀野川及び馬取川のライブ映像

想定最大規模の降雨

河川名	想定雨量	流域面積
阿賀野川	2日間 382mm	6,997㎢
常浪川	2日間 768mm	367.8㎢
新谷川	2日間 868mm	135.3㎢
姥堂川	24時間 813mm	8.46㎢

その他のハザードマップ

阿賀町では、その他にも「土砂災害」及び「ため池」ハザードマップを作成・配布済みです。
(土砂災害ハザードマップは、阿賀町ホームページからも閲覧可能です)

土砂災害ハザードマップ
(平成27～30年度作成)
土砂災害の発生のおそれのある区域図を行政区ごとに作成しました。

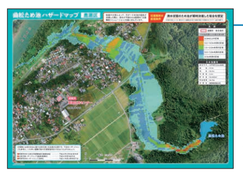

ため池ハザードマップ
(平成30年3月作成)
重点ため池3箇所(曲松ため池、当麻ため池、芹田の堤)に対して作成しました。

三川地域 阿賀野川洪水ハザードマップ1
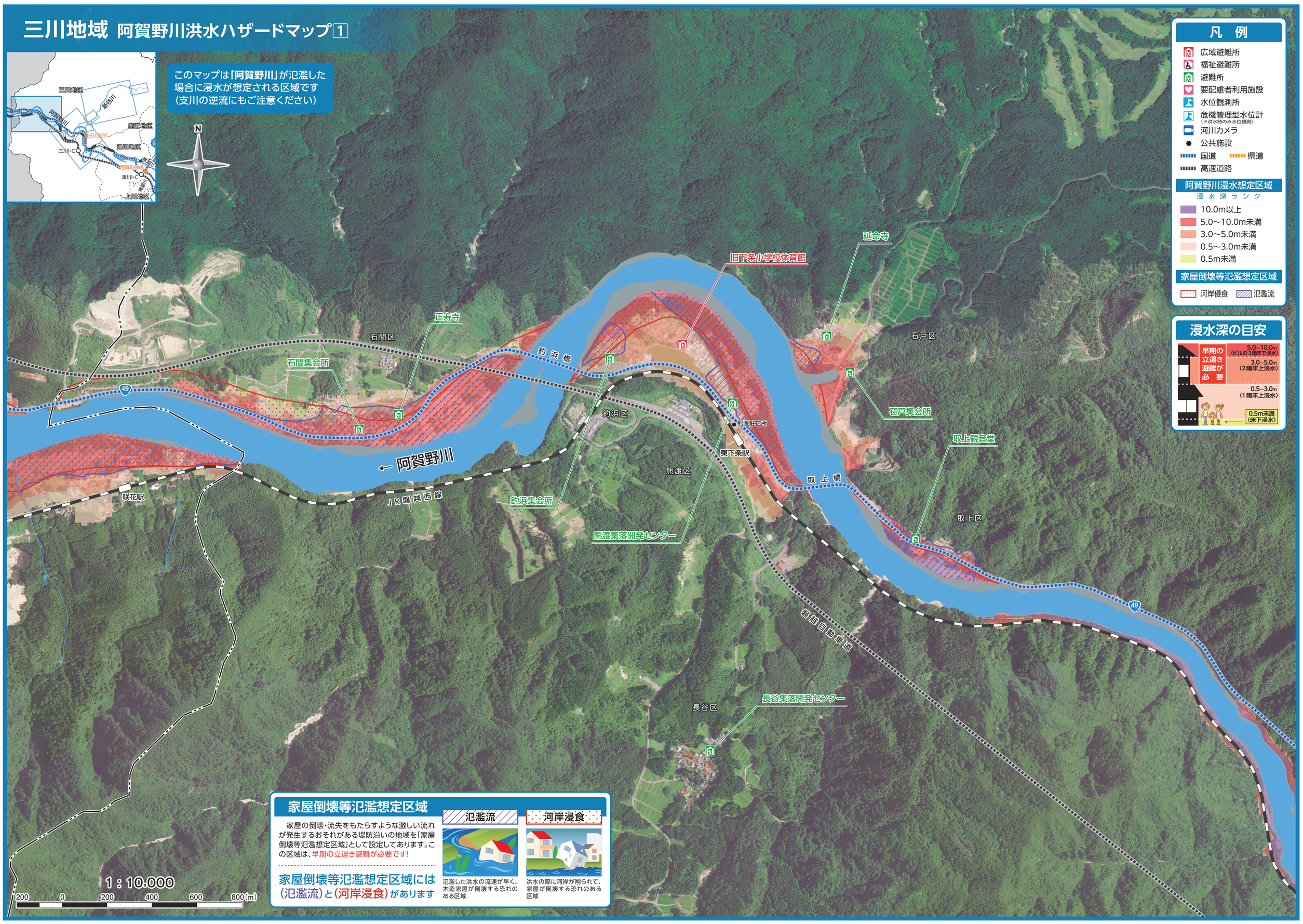
このマップは「阿賀野川」が氾濫した場合に浸水が想定される区域です(支川の逆流にもご注意ください)